

30 OTT 2018

REPUBBLICA ITALIANA

MINISTERO DELL'ECONOMIA E DELLE FINANZE

Agenzia del Demanio - Direzione Regionale Marche

Attuazione del D.P.C.M. 20/02/2018 relativo all'integrazione della rete stradale di interesse nazionale e della rete stradale di interesse regionale ricadenti nella Regione Marche.


VERBALE DI CONSEGNA

L'anno 2018 il giorno 24 del mese di ottobre nella sede dell'Agenzia del Demanio della Regione Marche sono presenti i signori:

- Ing. Giuseppe Tancredi, nella qualità di Direttore Regionale della Direzione Regionale Marche, giusta Determina n. 17 del 1 agosto 2018,, in nome e per conto dell'Agenzia del Demanio che, costituita a norma del D.Lgs 30 luglio 1999 n. 300 e del D.Lgs 3 luglio 2003 n. 173 agisce in nome e per conto del Ministero dell'Economia e delle Finanze;
- Ing. Paolo Testaguzza ANAS S.p.A., Responsabile Area Compartimentale Marche, giusta procura rep. n. 54581 racc. 27362 del 13/06/2017 come integrata dalla delega n. 523716 del 05/10/2018;
- Arch. Nardo Goffi Regione Marche, Dirigente del Servizio Tutela, gestione e assetto del territorio - domiciliato per la carica presso la sede legale dell'Ente Via Gentile da Fabriano 9, Ancona, sede operativa via Palestro 19 Ancona. C.F. 8008630420, giusta D.G.R. n. 1370 del 15/10/2018;

PREMESSO

- CHE la Legge 15 marzo 1997 n. 59 e successive modifiche e integrazioni, delega al Governo il conferimento di funzioni e compiti alle Regioni e agli enti locali, per la riforma della Pubblica Amministrazione e per la semplificazione amministrativa;
- CHE con il D.Lvo 31 marzo 1998 n. 112, pubblicato sulla Gazzetta Ufficiale- Serie Generale n, 92 del 21 Aprile 1998, sono stati tra gli altri, definiti i criteri di emanazione di singoli decreti del Presidente del Consiglio dei Ministri per il conferimento di funzioni e compiti amministrativi dello Stato alle Regioni ed agli Enti locali;

 1

- CHE il D.Lvo 29 ottobre 1999 n. 461 e s.m.i. ha individuato la rete autostradale e stradale nazionale a norma ell'art.98, comma 2, del D.L.vo 31 marzo 1998 n. 112;
- CHE il D.L.vo 30 Aprile 1992 n. 285 e s.m.i. disciplina la materia relativa alle pertinenze delle strade;
- CHE il D.P.R. 16 dicembre 1992, n. 495 e s.m.i. detta ulteriori disposizioni in materia di passaggi di proprietà tra Enti proprietari di strade;
- CHE il DPCM 21 Febbraio 2000 e s.m.i. ha individuato ai sensi dell'art .101, comma 1, del D.L.vo 112/98, le strade non comprese nella rete autostradale e stradale nazionale, da trasferire al demanio delle Regioni o al demanio degli Enti locali territorialmente competenti, in attuazione delle leggi regionali emanate ai sensi dell'art. 4 comma 1 della L. 15/03/1997 n. 59 e successive integrazioni e modificazioni;
- CHE l'art.1, commi 89 e ss. della legge 7 aprile 2014, n. 56 "Disposizioni sulle città metropolitane, sulle province, sulle unioni e fusioni di comuni" (G.U. n. 81 del 07 aprile 2014), prevede che lo Stato e le Regioni, per quanto di rispettiva competenza, provvedono al riordino delle funzioni delle Province, mediante attribuzione di funzioni non rientranti tra quelle fondamentali di cui al comma 85;
- CHE la L.R. Marche 03 aprile 2015, n. 13 concernente "Disposizioni per il riordino delle funzioni amministrative esercitate dalle Province" (B.U. n. 33 del 16 aprile 2015), individua le disposizioni per il riordino delle funzioni provinciali non fondamentali, così come specificate nell'allegato A della normativa regionale, con trasferimento delle funzioni alla Regione, secondo quanto stabilito dall'art. 2, comma 2 della predetta norma medesima;
- CHE l'art.7, comma 1 della L.R. n. 35 "Disposizioni urgenti per la formazione del bilancio 2017/2019 della Regione Marche (Legge di stabilità 2017) stabilisce che "A decorrere dal 1° gennaio 2017 le strade "ex ANAS" attualmente di proprietà delle Province in virtù del decreto del Presidente del Consiglio dei Ministri 21 febbraio 2000, attuativo del decreto legislativo 31 marzo 1998, n. 112 (Conferimento di funzioni e compiti amministrativi dello Stato alle Regioni ed agli Enti locali, in attuazione del capo I della legge 15 marzo 1997, n. 59), sono trasferite alla Regione in base ai criteri e alle modalità stabiliti dalla Giunta regionale, tra i quali quelli relativi in particolare alla fissazione e riscossione dei tributi, delle tariffe e delle altre entrate connesse al trasferimento medesimo".
- CHE con la D.G.R. n. 346 del 10/04/2017 sono stati individuati i criteri e le modalità da applicare per il trasferimento della proprietà delle strade alla Regione Marche ed è stato approvato lo schema di convenzione per il trasferimento della proprietà delle strade c.d. "ex Anas";
- Che in data 30/06/2017 la Regione Marche ha sottoscritto con la Provincia di Ancona la convenzione per il trasferimento delle strade denominate "ex ANAS" e relativi beni strumentali dalla Provincia di Ancona alla Regione Marche (REG. INT 2017/336);
- Che in data 27/07/2017 la Regione Marche ha sottoscritto con la Provincia di Fermo la convenzione per il trasferimento delle strade denominate "ex ANAS" e relativi beni strumentali dalla Provincia di Macerata alla Regione Marche (REG. INT 2017/464);

- Che in data 28/07/2017 la Regione Marche ha sottoscritto con la Provincia di Macerata la convenzione per il trasferimento delle strade denominate "ex ANAS" e relativi beni strumentali dalla Provincia di Macerata alla Regione Marche (REG. INT 2017/465);
- Che in data 11/10/2017 la Regione Marche ha sottoscritto con la Provincia di Pesaro Urbino la convenzione per il trasferimento delle strade denominate "ex ANAS" e relativi beni strumentali dalla Provincia di Pesaro Urbino alla Regione Marche (REG. INT 2017/625);
- Che in data 28/11/2017 la Regione Marche ha sottoscritto con la Provincia di Ascoli Piceno la convenzione per il trasferimento delle strade denominate "ex ANAS" e relativi beni strumentali dalla Provincia di Ascoli Piceno alla Regione Marche (REG. INT 2017/625);
- CHE il D.P.C.M. 20.02.2018 reca una revisione complessiva della rete stradale nazionale e della rete stradale di interesse regionale nelle Regioni Abruzzo, Basilicata, Calabria, Campania, Lazio, Liguria, Marche, Molise, Puglia, Toscana e Umbria;
- CHE l'art.1 comma 3, del D.P.C.M. 20.02.2018 ha individuato con le tabelle G, R, 7.a e 7.b le integrazioni della rete nazionale e della rete regionale nella Regione Marche;
- CHE ai sensi dell'art. 1 comma 4 del D.P.C.M. 20.02.2018 restano di proprietà dei comuni i tratti interni alle strade individuate dallo stesso D.P.C.M. tabelle 7.a e 7.b aventi le caratteristiche indicate dall'art.2, comma 2, lett. d), e) ed f) del decreto legislativo 30 aprile 1992, n.285, e successive modifiche ed integrazioni, attraversanti i centri abitati con popolazione superiore ai diecimila abitanti;
- CHE l'art.1 comma 5, del D.P.C.M. 20.02.2018 ha previsto che eventuali rettifiche ai dati contenuti nelle tabelle allegate allo stesso possono essere apportate d'intesa fra le amministrazioni interessate, in sede di redazione e sottoscrizione del presente verbale di consegna;
- CHE l'art. 2 comma 1 del D.P.C.M. 20.02.2018 prevede l'attribuzione dei connessi beni strumentali inerenti alle strade trasferite con i medesimi criteri e modalità individuate dal D.P.C.M. del 12 ottobre 2000;
- CHE l'art. 3 comma 1 del D.P.C.M. 20.02.2018 prevede che l'efficacia del trasferimento per i tratti di strade riclassificati è subordinata proprio all'adozione del provvedimento di cui al precedente art. 2;
- CHE l'art. 4 comma 1, del D.P.C.M. 20.02.2018 prevede che ferma restando l'attuazione del trasferimento resta di competenza della stazione appaltante l'ultimazione dei lavori per i quali, alla data del presente provvedimento, sia stato pubblicato il bando di gara per la realizzazione ovvero dei lavori per i quali, entro il 31 luglio 2017, sia stata definita la progettazione e autorizzata la pubblicazione del bando di gara. Resta, altresì, di competenza ed a carico della medesima stazione appaltante il contenzioso instaurato in relazione a fatti antecedenti alle date di scadenza di cui al primo periodo, aventi ad oggetto i beni trasferiti;
- CHE a seguito della pubblicazione del D.P.C.M. 20.02.2018 con nota n. 4462 del 3/05/2018 il Ministero delle Infrastrutture e dei Trasporti ha avviato il trasferimento delle strade, individuate

nelle tabelle di cui all'art. 1 comma 3 dello stesso D.P.C.M., tra le Amministrazioni Regionali/Provinciali competenti e l'Anas, da effettuarsi contestualmente mediante la redazione di apposito verbale di consegna;

- CHE il presente verbale di consegna costituisce titolo per la trascrizione dei beni immobili, con esenzione per gli Enti interessati di ogni onere relativo ad imposte e tasse così come previsto dall'art. 8 del D.Lgvo n. 112/98;
- CHE l'ANAS in qualità di gestore della rete stradale di interesse nazionale curerà l'intestazione catastale e la trascrizione a favore del Demanio Pubblico dello Stato-ramo strade (C.F.:97905250581),
- CHE con nota prot. n. 2018/9189/DLC del 02/07/2018 della Direzione Legale, Contenzioso e Rapporti istituzionali dell'Agenzia del Demanio quest'ultima ha individuato le procedure per la sottoscrizione del presente verbale;
- CHE la Regione Marche con DGR n. 1370 del 15/10/2018 ha approvato lo schema di verbale ed ha delegato il Dirigente del Servizio Gestione Tutela ed assetto del territorio alla firma del presente verbale;

TUTTO CIO' PREMESSO

A decorrere dalle ore 24:00 del giorno 24 del mese di ottobre dell'anno 2018

1. Il rappresentante dell'Agenzia del Demanio Direzione Regionale Marche per il Ministero dell'Economia e Finanze ai sensi e per gli effetti del D.P.C.M. 20.02.2018, riceve in consegna dal rappresentante della Regione Marche e contestualmente consegna al rappresentante dell'ANAS S.p.A. le strade ricadenti nel territorio della Regione Marche ricomprese nella tabella 7.a allegata allo stesso D.P.C.M., aggiornata e rettificata in conformità di quanto previsto dall'art.1, comma 5, richiamato in premessa, come segue, ad eccezione dei beni immobili di pertinenza del punto 1.7:

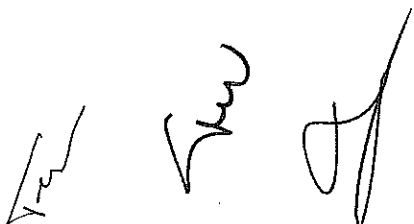


TABELLA 7.a MODIFICATA

REGIONE MARCHE - STRADE DA RICLASSIFICARE								
prog.	Ex SS n°	Denominazione	Comprende	da Km	a Km	Estesa Km	Capisaldi di Inizio e Fine	NOTE
1	3	FLAMINIA	SP 3 "Flaminia" in prov. di Pesaro Urbino n. 9 Svincoli	218+290	253+485	35+195 10+111	Inizia al confine con la Regione Umbria e termina con innesto con la S.S. n. 73 bis a Calmazzo.	Rispetto al DPCM sono stati inseriti n. 9 svincoli che risultano di pertinenza della medesima ex SS.
					tot.	45+306		
2	77 dir	DELLA VAL DI CHIANTI	SP 77 "della Val di Chienti" (fino inizio centro abitato Macerata) in prov. di Macerata SP 77 "della Val di Chienti" (dalla fine centro abitato Macerata) in prov. di Macerata	83+540 91+210	87+450 94+848	3+910 3+638	Inizia all'innesto con la ex S.S. n. 78 a Sforzacosta e termina all'innesto con la S.P. 181 presso Villa Potenza. E' escluso il centro abitato di Macerata.	Corrette le chilometriche dei capisaldi rispetto al DPCM in sede di sopralluogo. E' stato escluso dal conteggio il tratto compreso nel centro abitato di Macerata.
					tot.	7+548		
3	77 dir	DELLA VAL DI CHIANTI	SP 77 "della val di Chienti" in prov. di Macerata	95+489	104+362	8+873	Inizia all'innesto con la S.P. n. 181 presso Villa Potenza e termina all'innesto con la ex S.S. n. 571 presso S. Leopardo.	Corretta la chilometrica dei capisaldi rispetto al DPCM in sede di sopralluogo. Caposaldo finale alla nuova intersezione con ex S.S. 571 rotonda compresa.
4	78	PICENA	tratto n. 1 ex SS 78 SP 78 "Picena" in prov. di Macerata SP 237 "Picena" in prov. di Fermo SP 237 "Picena" in prov. di Ascoli SP 237 "Picena" in prov. di Fermo SP 237 "Picena" in prov. di Ascoli P. tratto n. 2 ex SS 78 SP 237 "Picena" in prov. di Ascoli P.	0+000 36+000 50+878 56+370 57+239 69+629	36+000 50+878 56+370 57+239 78+713	36+000 14+878 5+492 0+869 1+976 9+084	Inizia all'innesto con la ex S.S. n. 77 Dir a Sforzacosta e termina all'innesto con la S.S. n. 4 in località taverna Piccinini. E' escluso il tratto del valico di Croce di Casale.	L'itinerario della ex S.S. 78 dal 59+215 si allaccia alla SP 237 bis (variante di Croce di Casale) fino al km 69+629. La strada di valico rimanda in proprietà alla provincia di Ascoli Piceno. La SP 237 bis rientra nelle strade da riclassificare.
					tot.	68+299		
5		SP 237 BIS	SP 237 bis in prov. di Ascoli P.	0+000	6+254	6+254	Inizia e termina con innesti sulla ex SS 78	Strada compresa nell'itinerario della ex S.S. 78
6	210	FERMANA-FALERIENSE	SP 239 "Fermana-Faleriense" in prov. di Fermo (tratto n. 1) SP 239 "Fermana-Faleriense" in prov. di Fermo (tratto n. 2)	0+700 9+604	3+160 54+450	2+460 44+846	Inizia alla fine del centro abitato di Porto San Giorgio e termina all'innesto con la ex S.S. n. 78 ad Amandola. E' escluso il centro abitato di Fermo.	Corrette le chilometriche dei capisaldi rispetto al DPCM in sede di sopralluogo. E' stato escluso dal conteggio il tratto compreso nel centro abitato di Porto San Giorgio e Fermo.
					tot.	47+306		
7	256	MUCCESE	SP 256 "Muccese" in prov. di Macerata SP 256 "Muccese" in prov. di Ancona	0+000 32+140	32+140 38+650	32+140 6+510	Inizia all'innesto con la S.S. n. 77 a Muccia e termina all'innesto con la S.S. n. 76 a Bordo Tufico.	Corretta la chilometrica del caposaldo finale rispetto al DPCM in sede di sopralluogo.
					tot.	38+650		
8	259	VIBRATA	SP 240 "Vibrata" in prov. di Ascoli P. ex SS 259.	22+036	27+670	5+634	Inizia al confine con la Regione Abruzzo e termina all'innesto con la S.S. n. 81.	Corretta la chilometrica del caposaldo iniziale rispetto al DPCM in sede di sopralluogo in quanto il km indicato nel DPCM ricade nel territorio della Regione Abruzzo.

[Handwritten signature]
5

REGIONE MARCHE - STRADE DA RICLASSIFICARE								
9	361	SEMPEDANA	SP 361 "Septempedana" in prov. di Macerata (tratto n. 1)	33+300	68+950	35+650	Inizia all'innesto con la ex S.S. n. 77 a Villa Potenza e termina al Confine con la Regione Umbria. E' escluso il tratto della ex S.S. 256 nel pressi di Castelraimondo.	Corretta la chilometrica del caposaldo iniziale rispetto al DPCM in sede di sopralluogo. In particolare l'innesto con la ex S.S. 362 indicato nel DPCM è sostituito con l'innesto con la ex S.S. 77 che prosegue l'itinerario della stessa.
			SP 361 "Septempedana" in prov. di Macerata (tratto n. 2)	69+950	96+670	26+720		
					tot.	62+370		
10	362	JESINA	SP 362 "Jesina" in prov. di Ancona	0+000	20+200	20+200	Inizia all'innesto con la S.S. n. 76 presso Minonna di Jesi e termina all'innesto con la ex S.S. n. 361 a Villa Potenza	Si rileva che la strada finisce in provincia di Ancona al km 20+200 e prosegue con l'inizio in provincia di Macerata al km 22+175, pertanto la lunghezza complessiva della strada risulta inferiore rispetto al DPCM
			SP 362 "Jesina" in prov. di Macerata	22+175	35+348	13+173		
					tot.	33+373		
11	423	URBinate	SP 423 "Urbinate" in prov. di Pesaro Urbino	10+530	31+120	20+590	Inizia all'innesto con la S.P. n. 127 e termina all'innesto con la S.S. n. 73 Bis a Urbino.	In sede di sopralluogo corretta la denominazione del caposaldo iniziale con - innesto S.P. n. 127 anziché - innesto S.P. n. 3 bis indicato nel DPCM. Sono stati inoltre inseriti n. 2 svincoli che risultano di pertinenza della medesima ex SS.
			n. 2 Svincoli			1+566		
					tot.	22+156		
12	424	DELLA VAL CESANO	SP 424 "della Val Cesano" in prov. di Pesaro Urbino	0+000	5+555	5+555	Inizia all'innesto con la S.S. n. 16 a Marotta e termina all'innesto con la ex S.S. n. 3 a Cagli.	
			SP 424 "Pergolese" in prov. di Ancona	5+555	8+600	3+045		
			SP 424 "della Val Cesano" in prov. di Pesaro Urbino	8+600	55+435	46+835		
					tot.	55+435		
13	433	DI VAL D'ASO	SP 238 "della Val d'Aso" in prov. di Fermo	0+000	4+982	4+982	Inizia all'innesto con la S.S. n. 16 a Pedaso e termina all'innesto con la S.S. n. 78 a Comunanza.	
			SP 238 "della Val d'Aso" in prov. di Ascoli P.	4+982	11+400	6+418		
			SP 238 "della Val d'Aso" in prov. di Fermo	11+400	21+600	10+200		
			SP 238 "della Val d'Aso" in prov. di Ascoli P.	21+600	32+300	10+700		
			SP 238 "della Val d'Aso" in prov. di Fermo	32+300	39+100	6+800		
			SP 238 "della Val d'Aso" in prov. di Ascoli P.	39+100	42+393	3+293		
		tot.	42+393					
14	452	DELLA CONTESSA	SP 452 "della Contessa" in prov. di Pesaro Urbino	9+590	12+075	2+485	Inizia al confine con la Regione Umbria e termina all'innesto con la S.S. n. 3 in località Pontericcioli.	
15	571	HELVIA RECINA	SP 571 "Helvia Recina" in prov. di Macerata	0+000	14+656	14+656	Inizia all'innesto con la S.S. n. 16 a Porto Recanati e termina all'innesto con la ex S.S. n. 77 Dir a Fontenoce.	Caposaldo finale alla nuova intersezione con ex S.S. 77.
16	S.P. 181	VARIANTE DI VILLA POTENZA	SP 181 in provincia di Macerata	0+000	2+680	2+680	Inizia all'innesto con la ex S.S. n. 77 Dir (lato Macerata rotatoria) e termina all'innesto con la ex S.S. n. 77 Dir (lato Montecassiano rotatoria)	

Totale km **463+418**

1.1 Le parti precisano che per "le strade" si intendono le sedi stradali come definite dall'art. 3 n. 46) del D.lgs 30 aprile 1992, n. 285 ("codice della strada"), a norma del quale per "Sede stradale" si intende "la superficie compresa entro i confini stradali. Comprende la carreggiata e le fasce di pertinenza". Anche


ove non precisato, le parti rinviano per tutte le definizioni a quanto indicato dal predetto art. 3 del Codice della strada.

1.2 Le sopracitate strade vengono consegnate con le relative pertinenze ed accessori, nello stato di fatto e di diritto in cui esse si trovano alla data sottoscrizione del presente verbale, come risultante dal censimento strade, con tutti gli oneri e i pesi inerenti, servitù attive e passive, concessioni e/o autorizzazioni.


1.3 Per effetto della consegna, ANAS S.p.A. subentra alla Regione Marche nei relativi diritti e obblighi, restando tuttavia sollevata ed indenne da ogni forma di responsabilità civile, penale o amministrativa, e comunque da ogni pretesa di qualsivoglia genere, in relazione a circostanze, fatti od atti verificatesi e/o accaduti in data antecedente alla sottoscrizione del presente verbale di consegna lungo i tratti di strada oggetto della medesima consegna, ovvero in relazione ai beni trasferiti, come meglio specificato al punto 1.6, e facendo salvo quanto disposto dall'Art. 4 del D.P.C.M. del 20 febbraio 2018 che testualmente recita: "ferma restando l'attuazione del trasferimento delle strade di cui all'articolo 1, commi 1 e 2; resta di competenza della stazione appaltante l'ultimazione dei lavori per i quali, alla data del presente provvedimento, sia stato pubblicato il bando di gara per la realizzazione ovvero dei lavori per i quali, entro il 31 luglio 2017, sia stata definita la progettazione e autorizzata la pubblicazione del bando di gara. Resta, altresì, di competenza ed a carico della medesima stazione appaltante il contenzioso instaurato in relazione a fatti ed a atti antecedenti alle date di scadenza di cui al primo periodo, aventi ad oggetto i beni trasferiti";

1.4 A maggior specificazione di quanto sopra riportato, resta a carico della Regione Marche:

- a) ogni istanza e/o controversia già pervenuta/istaurata o che dovesse pervenire/insorgere per circostanze, fatti od atti accaduti in data antecedente al presente verbale di consegna, aventi ad oggetto i beni trasferiti
- b) ogni istanza e/o controversia che dovesse pervenire e/o insorgere entro 6 mesi dalla presente consegna in relazione a fatti e/o atti successivi alla medesima consegna che siano eziologicamente riconducibili a condotte e/o omissioni dell'Ente trasferente;



7



- c) resta di competenza della Regione Marche il completamento dei procedimenti amministrativi già avviati dalla Regione Marche relativi a licenze, concessioni e autorizzazioni;
- d) in relazione a quanto specificato alle precedenti lettere la Regione Marche si obbliga a tenere indenne e manlevare Anas S.p.A. da qualunque titolo di responsabilità, compresi danni a cose o a persone, sia direttamente che mediante propria garanzia assicurativa eventualmente stipulata per i rischi di cui sopra.

L'Agenzia del Demanio, mai entrata in possesso delle strade di che trattasi, è parimenti manlevata da ogni responsabilità civile, penale o amministrativa, e comunque da ogni pretesa di qualsivoglia genere, in relazione a circostanze, fatti od atti verificatesi e/o accaduti in data antecedente alla sottoscrizione del presente verbale di consegna.

1.5 La Regione Marche si impegna a trasmettere entro un congruo termine (e comunque non oltre 90 gg. dalla sottoscrizione del presente verbale) ad Anas S.p.A. ogni provvedimento/determinazione/atto autorizzativo emanato antecedentemente il perfezionamento del presente atto, relativamente alle strade oggetto di consegna.

1.6 In attuazione dell'Art. 2 del D.P.C.M. 20 febbraio 2018, l'ANAS S.p.A. e la Regione Marche relativamente agli immobili di cui al sottostante elenco:

EX SS	DENOMINAZIONE	KM	PROVINCIA	TIPOLOGIA
3	Flaminia	232+053	Pesaro Urbino	Casa cantoniera
3	Flaminia	239+547	Pesaro Urbino	Casa cantoniera
3	Flaminia	245+549	Pesaro Urbino	Casa cantoniera + cabina elettrica
78	Picena	8+467	Macerata	Magazzino/deposito
78	Picena (SP 237)	52+478	Ascoli Piceno	Casa cantoniera
78	Picena (SP 237)	53+876	Ascoli Piceno	Deposito
78	Picena (SP 237)	71+525	Ascoli Piceno	Casa cantoniera
210	Fermana-Faleriense (SP 238)	1+800	Fermo	Deposito
210	Fermana-Faleriense (SP 238)	31+997	Fermo	Magazzino
361	Septempe dana	70+631	Macerata	Magazzino
361	Septempe dana	70+653	Macerata	Casa cantoniera
361	Septempe dana	95+045	Macerata	Casa cantoniera
423	Urbinate	12+300	Pesaro Urbino	Magazzino
423	Urbinate	15+630	Pesaro Urbino	Magazzino
424	Della Val Cesano	34+390	Pesaro Urbino	Magazzino/deposito
424	Della Val Cesano	34+672	Pesaro Urbino	Casa cantoniera
433	Val d'Asso (SP 238)	9+800	Ascoli Piceno	Deposito
433	Val d'Asso (SP 238)	37+500	Fermo	Deposito
571	Helvia Recina	3+140	Macerata	Deposito

costituenti beni strumentali all'esercizio delle funzioni conferite e connessi alle strade di che trattasi, dichiarano e concordano che l'iter di perfezionamento catastale della cessione in favore di ANAS S.p.A. degli immobili di cui alla tabella sopra riportata sarà completato entro 120 (centoventi) giorni dalla data del presente verbale;

1.7 Concordano inoltre che eventuali beni immobili di pertinenza delle citate arterie stradali oggetto di trasferimento di cui al presente verbale, non facenti parte dell'elenco sopra riportato, di cui non siano stati perfezionati alla data del presente verbale i relativi passaggi di proprietà o comunque successivamente individuati da Anas a seguito di sopralluoghi, saranno successivamente oggetto di l'iter giuridico amministrativo finalizzato al perfezionamento delle attività di cui al D.P.C.M. 20/02/2018.

2. Per le strade riportate nella seguente tabella (tab. 7b del D.P.C.M. 20.02.2018) le parti, ANAS S.p.A. e Regione Marche, si impegnano a definire e perfezionare il medesimo iter di cui ai precedenti punti entro e non oltre il 30 novembre 2018 formalizzando verbale di consegna analogo al presente;


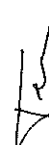
Tabella 7.b

7.b					
REGIONE MARCHE - STRADE STATALI DA TRASFERIRE					
EX S.S.	Denominazione	dal Km	al Km	Estesa Km	Capisaldi di Inizio e Fine
16 Dir/B	DEL PORTO DI ANCONA	0,780	2,225	1,445	Pinocchio - Palombare
73 Bis	DI BOCCA TRABARIA	68,840	72,280	3,340	Innesto con la S.S. n. 73 Bis/Var in località Le Conce - Innesto con la S.S. n. 73 Bis/Var in località Bivio Borzaga
77	DELLA VAL DI CHIANTI	27,844	51,360	23,536	Confine con la Regione Umbria - Innesto con la 77 Var presso Sfercia
TOTALE				28,321	

3. il differimento di cui al precedente punto 2) avviene d'intesa tra ANAS S.p.A. e Regione Marche per ragioni di natura tecnico-organizzativa.

4. Gli allegati di seguito elencati costituiscono parte integrante del presente verbale:

- Tabella 7a relativa alla Regione Marche allegata al D.P.C.M. del 20 febbraio 2018
- Tabella 7b relativa alla Regione Marche allegata al D.P.C.M. del 20 febbraio 2018
- Con riferimento invece ai fascicoli tecnico amministrativi di seguito elencati delle ex Strade Statali, non allegati al presente verbale e di cui le parti hanno preso visione, si specifica che gli stessi rimarranno


depositati presso ANAS S.p.A. - compartimento della viabilità per le Marche, a disposizione per presa visione ed estrazione copia.

- Fascicolo tecnico amministrativo n. 1 ex S.S. n. 3 "FLAMINIA"
- Fascicolo tecnico amministrativo n. 2 ex S.S. 77 dir "DELLA VAL DI CHIANTI"
- Fascicolo tecnico amministrativo n. 3 ex S.S. 77 dir "DELLA VAL DI CHIANTI"
- Fascicolo tecnico amministrativo n. 4 ex S.S. 78 "PICENA"
- Fascicolo tecnico amministrativo n. 5 SP 237 BIS "VARIANTE EX SS 78 PICENA"
- Fascicolo tecnico amministrativo n. 6 ex S.S. 210 "FERMANA – FALERIENSE"
- Fascicolo tecnico amministrativo n. 7 ex S.S. 256 "MUCCESE"
- Fascicolo tecnico amministrativo n. 8 ex S.S. 259 "VIBRATA"
- Fascicolo tecnico amministrativo n. 9 ex S.S. 361 "SETEMPEDANA"
- Fascicolo tecnico amministrativo n. 10 ex S.S. 362 "JESINA"
- Fascicolo tecnico amministrativo n. 11 ex S.S. 423 "URBINATE"
- Fascicolo tecnico amministrativo n. 12 ex S.S. 424 "DELLA VAL CESANO"
- Fascicolo tecnico amministrativo n. 13 ex S.S. 433 "DI VAL D'ASO"
- Fascicolo tecnico amministrativo n. 14 ex S.S. 452 "DELLA CONTESSA"
- Fascicolo tecnico amministrativo n. 15 ex S.S. 571 "HELVIA RECINA"
- Fascicolo tecnico amministrativo n. 16 S.P. 181 "VARIANTE DI VILLA POTENZA"


Il presente verbale viene redatto in n. 3 originali, quante le parti firmatarie, e dalle stesse viene letto, confermato e sottoscritto, riconosciuto da tutti gli intervenuti conforme alle loro volontà e pertanto accettato in tutte le sue parti.

per il MINISTERO DELL'ECONOMIA E DELLE FINANZE – AGENZIA DEL DEMANIO-Direzione

Regionale Marche



per la REGIONE MARCHE



per l'ANAS S.p.A.




Tabella 7.a

7.a					
REGIONE MARCHE - STRADE DA RECLASSIFICARE					
Ex SS n°	Denominazione	da Km	a Km	Estesa Tot Km	Capisaldi di Inizio e Fine
3	FLAMINIA	218,290	253,485	35,195	Confine con la Regione Umbria a innesto con la S.S. n. 79 bis - Fossombrone
77 dir	DELLA VAL DI CHIANTI	83,650	94,700	11,050	Innesto con la ex S.S. n. 78 a Sforzacosta Innesto con la S.P. 161 presso Villa Potenza
77 dir	DELLA VAL DI CHIANTI	95,700	104,250	8,550	Innesto con la S.P. n. 181 presso Villa Potenza - Innesto con la ex S.S. n. 571 presso S. Leonardo
78	PICENA	0,000	78,718	78,718	Sforzacosta - Innesto con la S.S. n. 4 in località taverna Picchioni
210	FERMANA - FALERIENSE	0,000	55,154	54,454	Innesto con la S.S. n. 16 a Porto S. Giorgio - Innesto con la ex S.S. n. 78 ad Amandola (Estesa effettiva a seguito dell'insediamento del centro abitato superiore di Porto San Giorgio)
256	MUCCESE	0,000	38,830	38,830	Innesto con la S.S. n. 77 a Muccea - Innesto con la S.S. n. 76 a Bordo Tufico
259	VIBRATA	21,450	27,579	6,229	Confine con la Regione Abruzzo - Innesto con la S.S. n. 81 presso Accoli Piceno
361	SETEMPEDANA	33,850	96,670	63,020	Innesto con la ex S.S. n. 362 - Confine con la Regione Umbria
362	JESINA	0,000	35,348	35,348	Innesto con la S.S. n. 76 presso Minonna di Jesi - Innesto con la ex S.S. n. 361 a Villa Potenza
423	URENATE	10,530	31,120	20,590	Innesto con la S. P. n. 3 Bis - Innesto con la S.S. n. 79 Bis a Urbino
424	DELLA VAL CESANO	0,000	55,435	55,435	Innesto con la S.S. n. 16 a Marotta - Innesto con la ex S.S. n. 3 a Capli
433	DI VAL D'ASO	0,000	42,393	42,393	Innesto con la S.S. n. 16 a Fedoso - Innesto con la S.S. n. 78 a Commarza
452	DELLA CONTESSA	9,590	12,075	2,485	Confine con la Regione Umbria - Innesto con la S.S. n. 3 in località Pontesociali
571	HELVIA RECINA	0,000	14,556	14,556	Innesto con la S.S. n. 16 a Porto Recanati Innesto con la ex S.S. n. 77 Dir
S.C.	SELVA NERA	0,000	2,700	2,700	Innesto con la S.S. n. 79 Bis - Innesto con la S.S. n. 587
S.P. 3 bis	FOGLIENSE	0,000	39,300	39,300	Innesto con la S.S. n. 423 presso Montecreto di Pesaro - Innesto con la S.S. n. 587 presso Lumano



[Handwritten signatures and marks]

[Handwritten mark]

S.P. 4	METAURENSE	0,000	16,700	16,700	Innesco con la S.P. n. 21 presso Urbana - Innesco con la S.S. n. 73 bis in località biso Forzaga;
S.P. 21	URBANIA - PIOBBICO	0,000	0,200	0,200	Innesco con la S.S. n. 73 bis presso Urbana - Innesco con la S.P. n. 4 presso Urbana
S.P. 181	VARIANTE DI VILLA POTENZA	0,000	2,600	2,600	Innesco con la ex S.S. n. 77 Dir (lato Macerata rotatoria) - Innesco con la ex S.S. n. 77 Dir (lato Montecassiano rotatoria)
S.P. 30	MONTELABBATESE	1,445	14,350	12,905	Innesco con la S.S. n. 15 a Pesaro - S.P. n. 423 nei pressi di Montelabbate
			Totale	541,433	



[Handwritten signature]

[Handwritten signature]

[Handwritten signature]

Tabella 7.b

7.b					
REGIONE MARCHE - STRADE STATALI DA TRASFERIRE					
EX S.S.	Denominazione	dal Km	al Km	Estesa Km	Capitoli di Inizio e Fine
16 Dn/E	DEL PORTO DI ANCONA	0,760	2,225	1,465	Fincostio - Pelombare
73 5is	DIBOCCA TRABARIA	68,940	72,280	3,340	Innesa con la S.S. n. 73 Eto/Ver in località La Cerna - Innesa con la S.S. n. 73 6is/Ver in località Eto/Borzaga
77	DELLA VAL DI CHIENTI	27,624	51,300	23,676	Confine con la Regione Umbria - Innesa con la 77/Ver piazza Stercia
TOTALE				28,521	

**REGIONE MARCHE - GIUNTA REGIONALE
SERVIZIO ATTIVITA' NORMATIVA
E LEGALE E RISORSE STRUMENTALI**

La presente copia, composta di n. 7 fogli,
è conforme all'originale depositato presso questo
Servizio (art. 18 D.L.R. 28 dicembre 2000, n. 445)
Ancona, il 30/10/2018


D.ssa Caterina Di Mauro



REPUBLIC OF THE PHILIPPINES
DEPARTMENT OF EDUCATION
OFFICE OF THE SECRETARY
EDUCATION HALL, PASAYEN CITY

MEMORANDUM FOR THE SECRETARY
SUBJECT: [Illegible]

[Illegible]